

変更・更新の場合は元の許可番号と許可日を記入してください。

道路占用許可申請書	新規	変更	更新	(第 号)	令和 年 月 日
-----------	----	----	----	-------	----------

当てはまるものに○をつけてください。

令和2年11月27日

道路管理者

越知町長 ○ ○ ○ ○ 様

住所・会社名・代表者名・担当者名・電話番号を記入してください。(押印不要)

〒 781-1301

住所 高岡郡越知町越知甲1970

氏名 越知建築株式会社

代表取締役 越知 太郎

担当者 工務部 越知 三郎

TEL 0889-26-1113

道路法第32条の規定により許可を申請します。

占用の目的	西庁舎建替工事に伴う足場設置のため		
占用の場所	路線名	場所	車道・歩道・その他
	町道中芝役場前線	越知甲1970付近	車道
占用物件	名称	規模	数量
	足場	H5.0m L5.0×W1.0m	A=5.0m ²
占用の期間	令和2年12月13日から 内 30日間 令和3年 2月25日まで	占用物件の構造	単管足場+安全ネット
	令和2年12月13日から 内 2日間 令和3年 2月25日まで	工事実施の方法	2tユニック車で搬入後組立
道路の復旧方法	添付書類		位置図・平面図

不明でしたらお問い合わせください。

未確定の場合は「内○日間」としてください。

足場の組立・撤去を行う期間。

備考: 交通規制が必要となる場合は規制期間等を記入して下さい。

交通規制期間 : 令和2年12月13日 ~ 令和3年2月25日
8時30分~17時00分

規制の内容 : 片側交互通行

交通規制が必要な場合(特に全面通行止め)は、あらかじめご相談ください。

記載要領

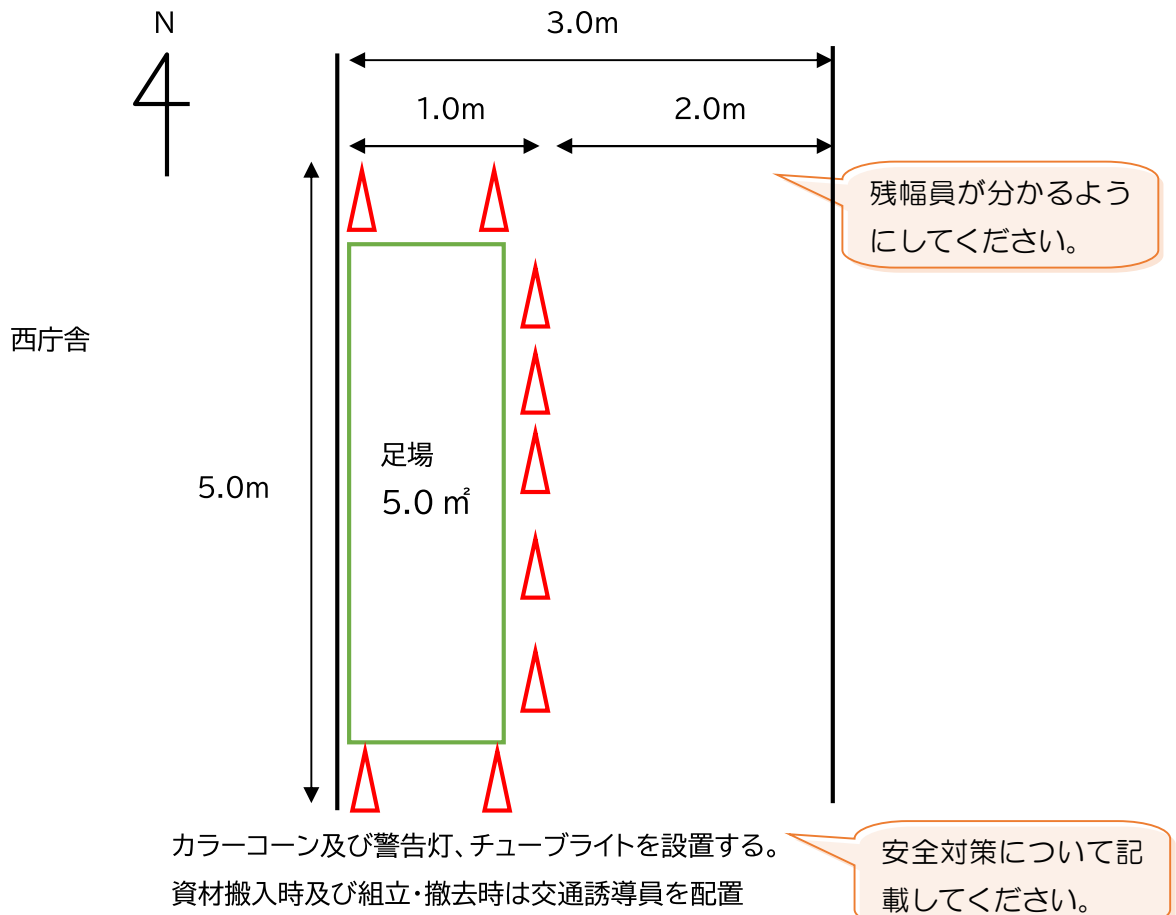
- 新規・変更・更新については該当するものを○で囲み、変更後の許可番号及び許可年月日を記入すること。
- 申請者が法人である場合には、「住所」に主たる事務所の所在地、「氏名」に法人の名称及び代表者の氏名を記載するとともに、「担当者」へ所属・氏名を記載すること。
- 「場所」の欄には地番まで記載すること。占用が2以上の地番にわたる場合には、起点と終点を記載すること。
- 変更の許可申請にあっては、関係する欄の下段に変更後のものを記載し、上段に変更前のものを()書きすること。
- 「添付書類」については上表記載のものでは不十分である場合は、内容のわかる書類を添付すること

位置図



※ 出典：地理院地図

平面図



看板設置の場合

変更・更新の場合は元の許可番号と許可日を記入してください。

道路占用許可申請書	新規	変更	更新	(第 号) 令和 年 月 日
-----------	----	----	----	-------------------

当てはまるものに○をつけてください。

令和2年11月27日

道路管理者

越知町長 ○ ○ ○ ○ 様

住所・会社名・代表者名・担当者名・電話番号を記入してください。(押印不要)

〒 781-1301

住所 高岡郡越知町越知甲1970

氏名 越知ハウス株式会社

代表取締役 越知 太郎

担当者 営業部 越知 次郎

TEL 0889-26-1113

道路法第32条の規定により許可を申請します。

占用の目的	住宅展示会案内看板設置のため		
占用の場所	路線名	場所	車道・歩道・その他
	町道中央線	越知甲1970付近	歩道
占用物件	名称	規模	数量
	看板のぼり	H2.0×W0.5m H1.5×W0.5m	2枚 10本
占用の期間	令和2年12月13日から 令和2年12月13日まで	占用物件の構造	基礎ブロックに据付
工事の期間	令和 年 月 日から 令和 年 月 日まで	工事实施の方法	
道路の復旧方法	添付書類		位置図・構造図

不明でしたらお問い合わせください。

未確定の場合は「内○日間」としてください。

備考: 交通規制が必要となる場合は規制期間等を記入して下さい。

交通規制期間 : 令和 年 月 日 ~ 令和 年 月 日
時 分 ~ 時 分

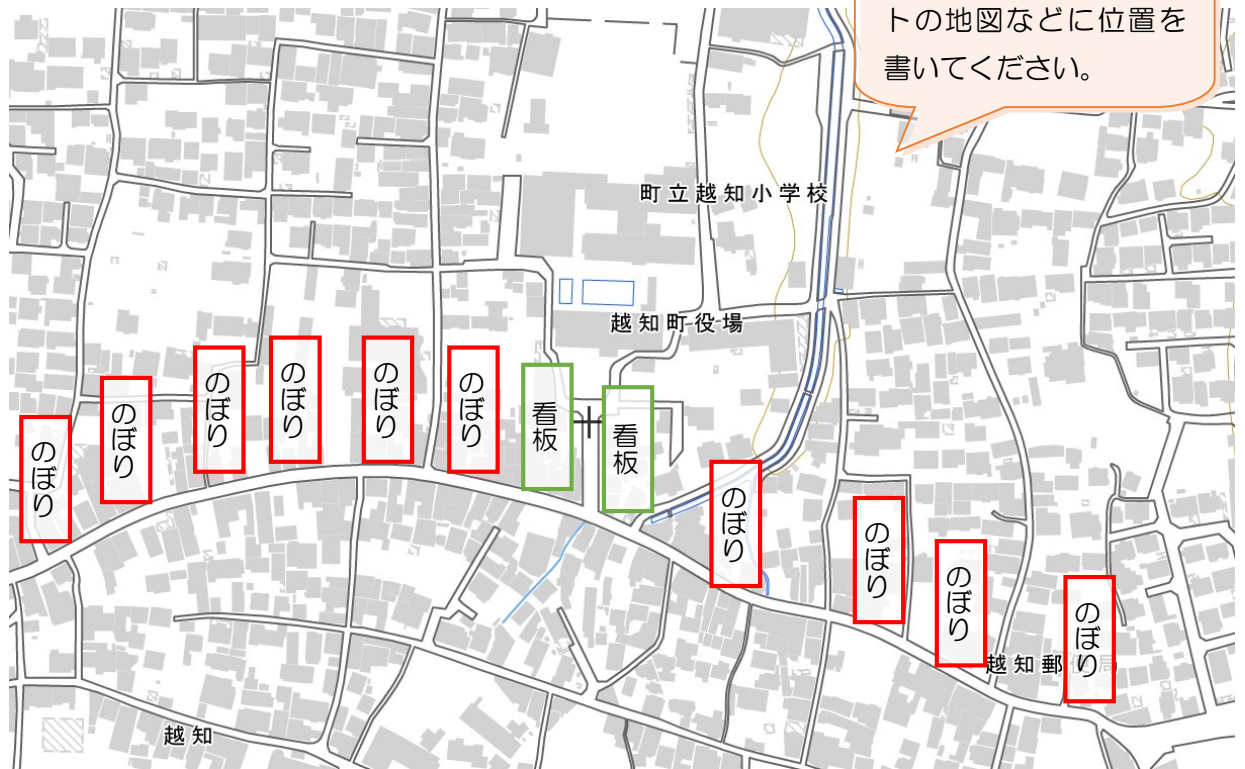
規制の内容 :

記載要領

- 新規・変更・更新については該当するものを○で囲み、変更・更新に該当する場合は既許可の番号及び許可年月日を記入すること。
- 申請者が法人である場合には、「住所」に主たる事務所の所在地、「氏名」に法人の名称及び代表者の氏名を記載するとともに、「担当者」へ所属・氏名を記載すること。
- 「場所」の欄には地番まで記載すること。占用が2以上の地番にわたる場合には、起点と終点を記載すること。
- 変更の許可申請にあっては、関係する欄の下段に変更後のものを記載し、上段に変更前のものを()書きすること。
- 「添付書類」については上表記載のものでは不十分である場合は、内容のわかる書類を添付すること

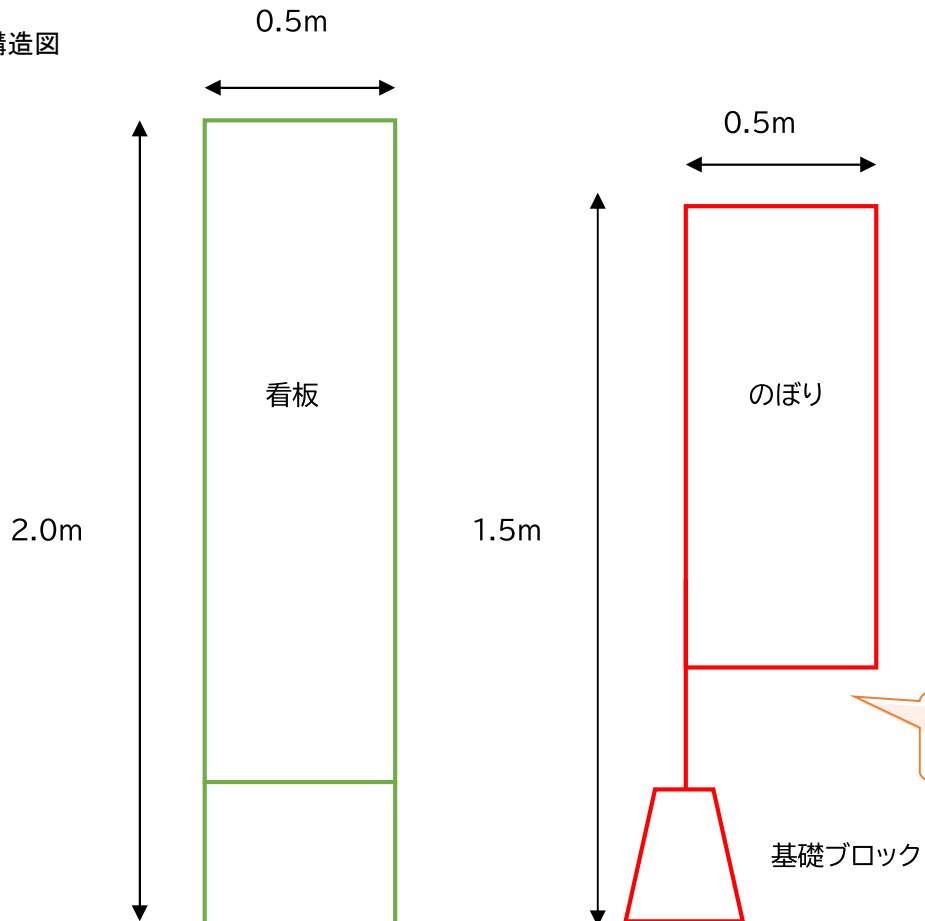
交通規制が必要な場合(特に全面通行止め)は、あらかじめご相談ください。

位置図



※ 出典：地理院地図

構造図



寸法が分かるようにしてください。

変更・更新の場合は元の許可番号と許可日を記入してください。

道路占用許可申請書	新規	変更	更新	(第 号)	令和 年 月 日
-----------	----	----	----	-------	----------

当てはまるものに○をつけてください。

令和3年2月1日

道路管理者

越知町長 ○ ○ ○ ○ 様

住所・会社名・代表者名・担当者名・電話番号を記入してください。(押印不要)

〒 781-1301

住所 高岡郡越知町越知甲1970

氏名 越知 太郎

担当者 越知水道株式会社

現場代理人 越知 次郎

TEL 0889-26-1113

民間工事の場合、施主さんの氏名を記入してください。

道路法第32条の規定により許可を申請します。

占用の目的	給水管設置のため		
占用の場所	路線名	場所	車道・歩道・その他
	町道下川窪役場前線	越知甲1970付近	車道
占用物件	名称	規模	数量
	HIVP(Φ20)	掘削面積 8㎡ (2m×4m)	L=4.0m
占用の期間	令和3年2月15日から 内1日間 令和3年2月17日まで	占用物件の構造	別添断面図の通り
工事の期間	令和3年2月15日から 内1日間 令和3年2月17日まで	工事実施の方法	バックホウ掘削後、人力で据付
道路の復旧方法	原型復旧	添付書類	位置図・平面図 断面図

不明でしたらお問い合わせください。

未確定の場合は「内○日間」としてください。

備考:交通規制が必要となる場合は規制期間等を記入して下さい。

交通規制期間 : 令和3年2月15日 ~ 令和3年2月17日(内1日間)
8時00分~17時00分

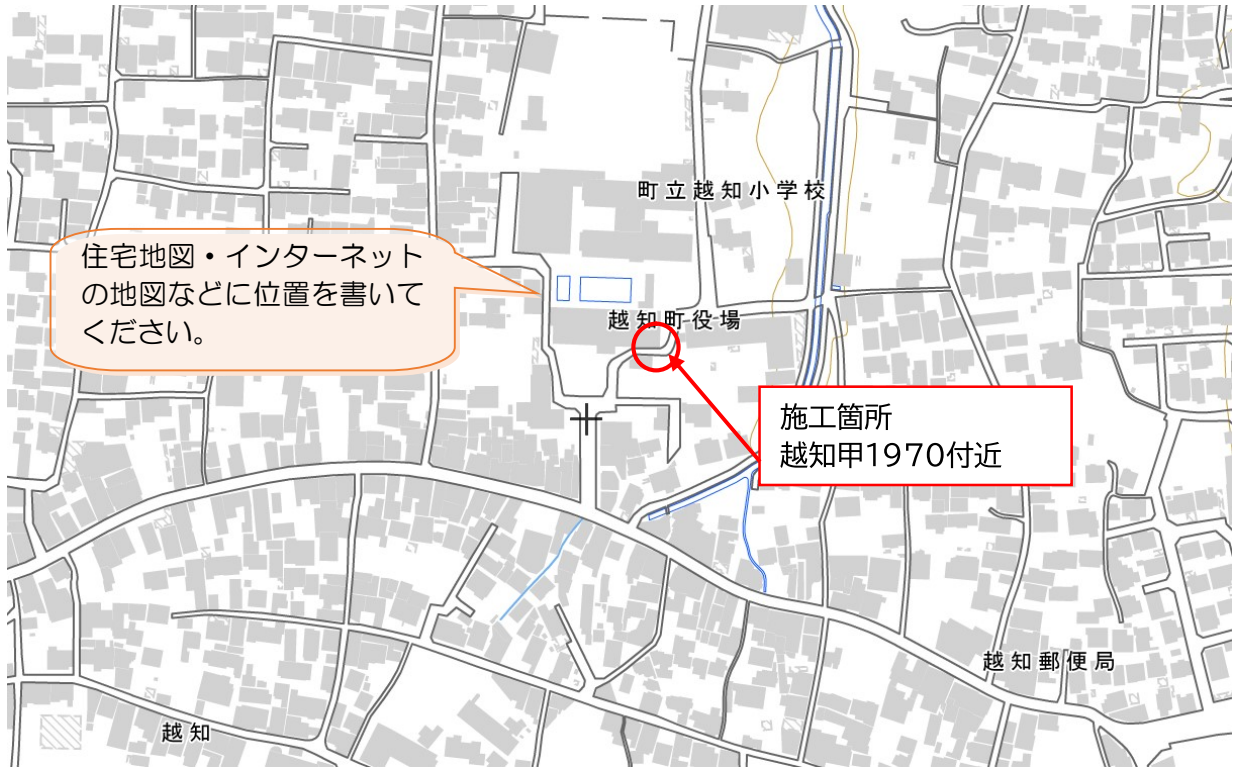
規制の内容 : 全面通行止め

交通規制が必要な場合(特に全面通行止め)は、あらかじめご相談ください。

記載要領

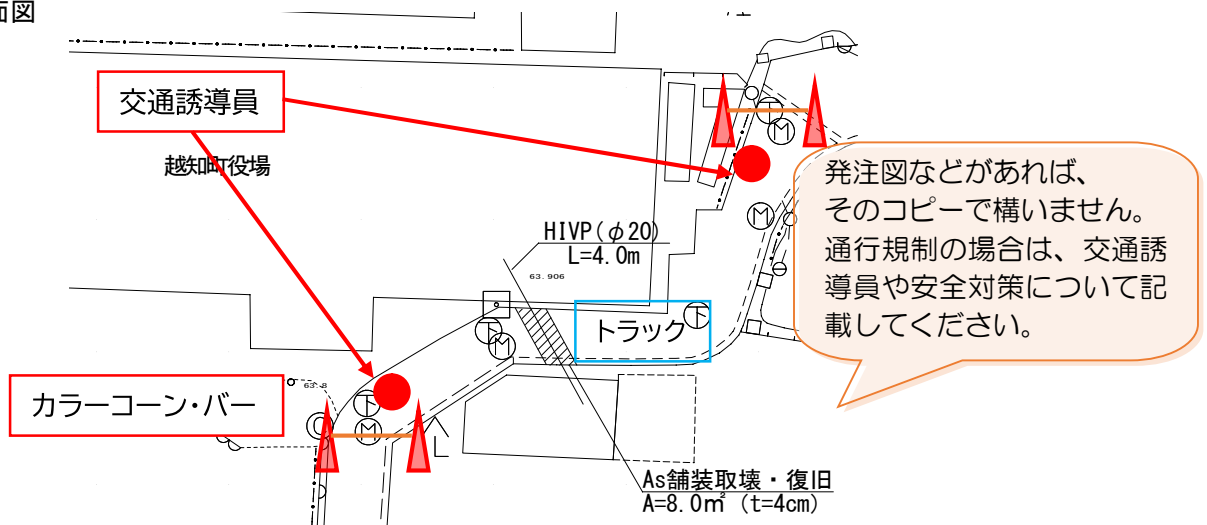
1. 新規・変更・更新については該当するものを○で囲み、変更の番号及び許可年月日を記入すること。
2. 申請者が法人である場合には、「住所」に主たる事務所の所在地、「氏名」に法人の名称及び代表者の氏名を記載するとともに、「担当者」へ所属・氏名を記載すること。
3. 「場所」の欄には地番まで記載すること。占用が2以上の地番にわたる場合には、起点と終点を記載すること。
4. 変更の許可申請にあっては、関係する欄の下段に変更後のものを記載し、上段に変更前のものを()書きすること。
5. 「添付書類」については上表記載のものでは不十分である場合は、内容のわかる書類を添付すること

位置図



※ 出典：地理院地図

平面図



断面図

