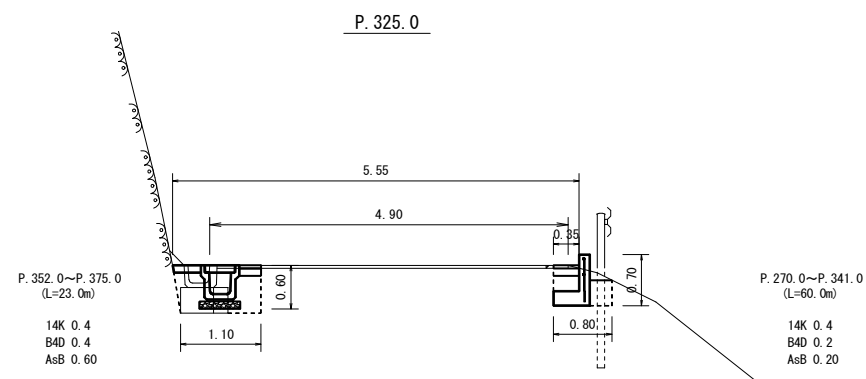
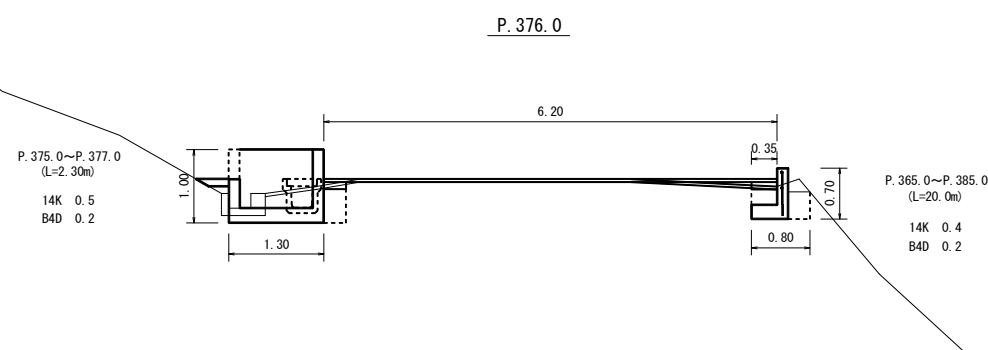
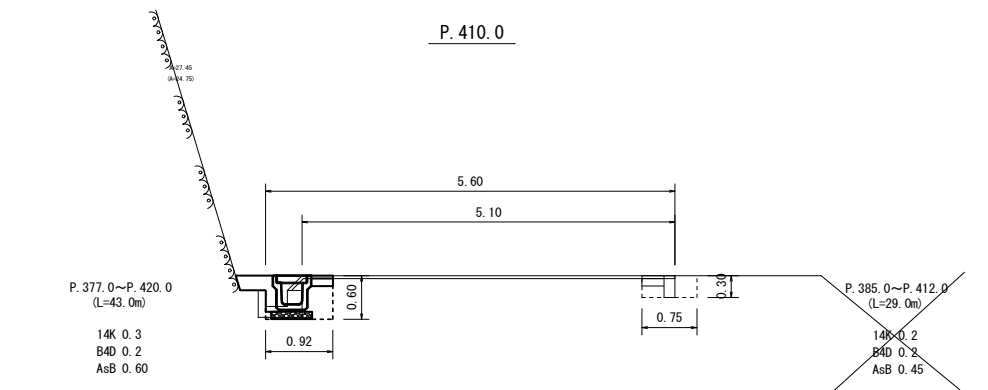
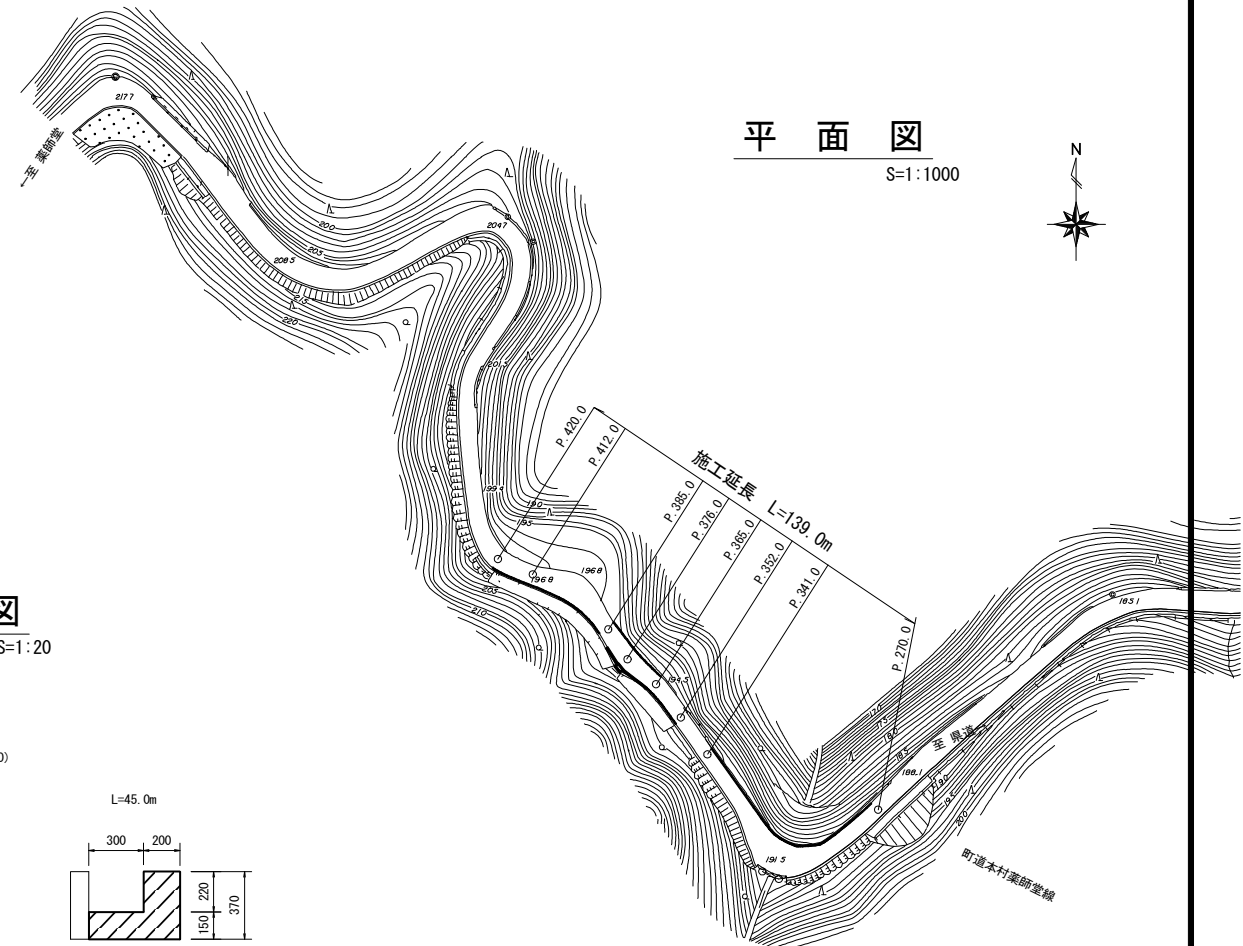


S=1:50

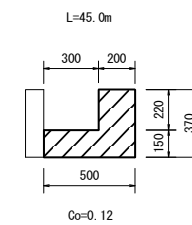
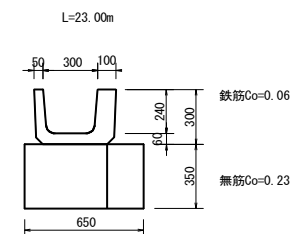


S=1 : 1000

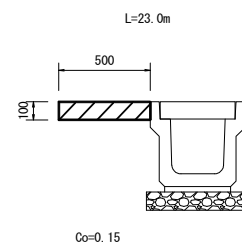


S=1:20

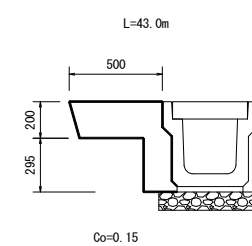
(S=1:20)



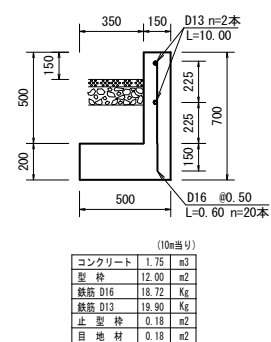
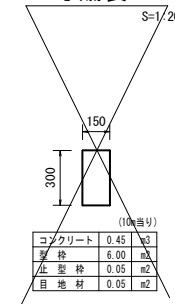
(S=1 : 20)



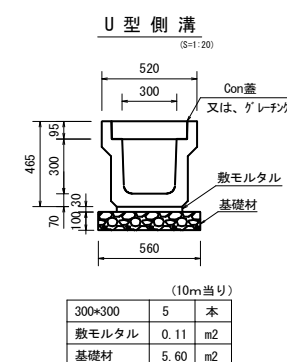
(S=1 : 20)



S=1:20


$$S=1.20$$


S=1:20



高知県 越知町

施工年度	令和7年度	工事番号	令7防安 第24号
工事名	町道本村菜師堂線 防災、安全対策交付金工事		
図面名称	平面図・横断面図・詳細図・参考図		
図面番号	1/2	縮尺	図 示
路線名	町道本村菜師堂線		
工事場所	高知県高岡郡越知町 橘晶東(本村)		